







Das Geoportal Zehdenick - Hilfe

Hilfe zur Karte

-  druckbare Seite abrufen (als PDF-Datei)
-  messen (Abstände ausmessen)
-  Pufferbereich festlegen
-  Kartenausschnitt festlegen
-  Kartenausschnitt vergrößern
-  Kartenausschnitt verkleinern

